

Форма утверждена
Постановлением Правительства
Свердловской области
от 03 августа 2023 г. N 562-ПП



УТВЕРЖДАЮ
Заведующий МАДОУ № 4
(Е.С. Матюшенко)
«19» февраля 2024 г.
(дата)
(МП)

ПАСПОРТ

доступности Муниципального автономного дошкольного образовательного учреждения
«Детский сад № 4» и предоставляемых на нем услуг

№ 1

«19» февраля 2024 г.

1. **Общие сведения об объекте**
 - 1.1. Вид (наименование) объекта; здание
 - 1.2. Полный почтовый адрес объекта: 624480, Свердловская обл., г.Североуральск, ул. Циолковского, д.13
 - 1.3. Сведения о размещении объекта:
отдельно стоящее здание (количество этажей) 2 этажа, 3588,60 кв. м,
часть здания этажей (или на этаже), кв. м, наличие прилегающего земельного участка (да, нет), 10 638 кв. м.
 - 1.4. Год постройки здания 1982, последнего капитального ремонта _____.
 - 1.5. Дата предстоящих плановых ремонтных работ:
текущего _____, капитального _____.
 - 1.6. Сведения об организации, расположенной на объекте:
 - 1.6.1. Наименование организации, расположенной на объекте:
полное наименование (по учредительным документам): Муниципальное автономное дошкольное образовательное учреждение «Детский сад № 4»
сокращенное наименование (по учредительным документам): (МАДОУ № 4)
 - 1.6.2. Юридический адрес организации, телефон, электронная почта: 624480, Свердловская обл., г. Североуральск, ул. Циолковского, д.13; телефон - 8(34380)2-33-48,2-42-06; электронная почта - skazkads4@mail.ru
 - 1.6.3. Основание для пользования объектом (оперативное управление, аренда, собственность): оперативное управление
 - 1.6.4. Форма собственности (государственная (федеральная, региональная), муниципальная, частная): муниципальная
 - 1.6.5. Вышестоящая организация (наименование): Управление образования Администрации Североуральского городского округа
 - 1.6.6. Юридический адрес вышестоящей организации, телефон, электронная почта: 624480, Свердловская обл., г. Североуральск, ул. Ленина, 38А; 8(34380) 2-37-62; upravlenieobrazovaniya@severouralsk-edu.ru
2. **Характеристика деятельности организации на объекте (по обслуживанию населения)**
 - 2.1. Сфера деятельности (социальная защита, занятость, здравоохранение, культура, образование, транспорт, информация и связь, физическая культура и спорт): образование.
 - 2.2. Категории обслуживаемого населения по возрасту (дети, взрослые, все возрастные)

категории): **все возрастные категории.**

2.3. Категории обслуживаемых инвалидов (инвалиды, передвигающиеся на креслах-колясках, инвалиды с нарушением опорно-двигательного аппарата, инвалиды с нарушением зрения, инвалиды с нарушением слуха, инвалиды с умственными нарушениями): **все категории.**

2.4. Виды услуг: **дошкольное образование.**

2.5. Форма оказания услуг (на объекте, с длительным пребыванием, с проживанием, на дому, дистанционно): **на объекте.**

2.6. Плановая мощность:

посещаемость (количество обслуживаемых граждан в день) 300;

вместимость 400;

пропускная способность 400.

2.7. Участие в исполнении индивидуальной программы реабилитации или абилитации инвалида (ребенка-инвалида) (да/нет): **да.**

3. Состояние доступности объекта и предоставляемых на нем услуг

3.1. Путь следования к объекту пассажирским транспортом (описать маршрут движения с использованием пассажирского транспорта) **от здания автовокзала с использованием пассажирского транспорта автобус № 121,123, маршрутное такси до остановки магазин «Метелица»**

наличие адаптированного пассажирского транспорта к объекту **нет.**

3.2. Путь к объекту от ближайшей остановки пассажирского транспорта:

3.2.1. Расстояние до объекта от остановки транспорта **100 метров.**

3.2.2. Время движения (пешком) **5 - 10 минут.**

3.2.3. Наличие выделенного от проезжей части пешеходного пути (да, нет) **да.**

3.2.4. Перекрестки (нерегулируемые, регулируемые, регулируемые со звуковой сигнализацией, таймером, нет): **нерегулируемые**

- «Пешеходный переход по ул. Октябрьской оборудован дорожными знаками со световозвращающей флуоресцентной пленкой желто-зеленого цвета, разметкой, стационарным наружным освещением, искусственными неровностями, перилами с обеих сторон.

- «Пешеходный переход по ул. Комсомольской оборудован дорожными знаками со световозвращающей флуоресцентной пленкой желто-зеленого цвета, разметкой, стационарным наружным освещением, искусственными неровностями, перилами с обеих сторон.

- «Пешеходные переходы ул. Ленина - ул. Комсомольская и ул. Ленина – ул. Циолковского оборудованы дорожными знаками со световозвращающей флуоресцентной пленкой желто-зеленого цвета, разметкой, искусственными неровностями, перилами с обеих сторон.

- Установлены дорожные знаки «Движение запрещено» после поворота с ул. Ленина на ул. Циолковского в сторону МАДОУ № 4 и на воротах при въезде на территорию МАДОУ № 4.

3.2.5. Информация на пути следования к объекту (акустическая, тактильная, визуальная, нет): **нет.**

3.2.6. Перепады высоты на пути (съезды с тротуара) (нет/есть (описать)): **есть.**

их обустройство для инвалидов, передвигающихся на креслах-колясках (нет/есть (описать)): **нет.**

3.3. Организация доступности объекта и предоставляемых на нем услуг для инвалидов I

Номер строки	Категория инвалидов (вид нарушения)	Вариант организации доступности объекта и предоставляемых на нем услуг 2
1.	Все категории инвалидов и маломобильных групп населения 3	"ДУ"
2.	в том числе инвалиды:	
3.	передвигающиеся на креслах-колясках	"ДУ"
4.	с нарушением опорно-двигательного аппарата	"ДУ"
5.	с нарушением зрения	"ДУ"

6.	с нарушением слуха	"А"
7.	с умственными нарушениями	"ДУ"

1 С учетом СП 35-101-2001, СП 31-102-99.

2 Указывается один из вариантов:

"А" (доступность всех зон и помещений (универсальная));

"Б" (специально выделенные для инвалидов участки и помещения);

"ДУ" (дополнительная помощь сотрудника, услуги на дому, дистанционно);

"Нет" (не организована доступность).

3 Указывается худший из вариантов ответа.

3.4. Состояние доступности основных структурно-функциональных зон объекта

Но мер стр оки	Основные структурно-функциональные зоны объекта	Состояние доступности объекта для основных категорий инвалидов 4					
		К (для передвигающихся на креслах-колясках)	О (с нарушениями опорно-двигательного аппарата)	С (с нарушениями зрения)	Г (с нарушениями слуха)	У (с умственными нарушениями)	Для всех категорий маломобильных групп населения 5
1.	Территория, прилегающая к зданию (участок)	ДП	ДП	ДУ	ДП	ДУ	ДУ
2.	Вход (входы) в здание	ДУ	ДП	ДУ	ДП	ДУ	ДУ
3.	Путь (пути) движения внутри здания, включая пути эвакуации	нет	ДУ	ДУ	ДП	ДУ	нет
4.	Зона целевого назначения здания (целевого посещения объекта)	ДУ	ДУ	ДУ	ДУ	ДУ	ДУ
5.	Санитарно-гигиенические помещения	нет	ДУ	ДУ	ДП	ДП	нет
6.	Система информации и связи (на всех зонах)	ДУ	ДУ	ДУ	ДУ	ДУ	ДУ
7.	Пути движения к объекту (от остановки транспорта)	ДП	ДП	ДУ	ДП	ДУ	ДУ
8.	Все зоны и участки 5	ДУ	ДУ	ДУ	ДУ	ДУ	ДУ

4 Указывается:

ДП - доступно полностью (доступность для всех категорий инвалидов и других маломобильных групп населения);

ДЧ - доступно частично (достигаемость мест целевого назначения для отдельных категорий инвалидов);

ДУ - доступно условно (организация помощи сотрудниками организации или иной альтернативной формы обслуживания (на дому, дистанционно, иное));

нет - недоступно (не предназначен для посещения инвалидами и другими маломобильными группами населения).

5 Указывается худший из вариантов ответа.

3.5. Итоговое заключение о состоянии доступности объекта и предоставляемых на нем услуг:
объект доступен условно.

Территория, прилегающая к зданию и вход в здание доступны для всех категорий инвалидов (пандусом оборудован вход №3). В полной доступности пути движения по первому этажу здания для всех категорий инвалидов. Помещения второго этажа (групповые помещения, физкультурный зал) и пути эвакуации первого этажа, кроме входа №3, не доступны для передвигающихся на креслах-колясках. Санитарно-гигиенические помещения, система информации и связи, зоны целевого назначения, в данном случае это групповые помещения, музыкальный зал, бассейн, кабинеты администрации, педагога-психолога, учителя-логопеда, медицинский кабинет находятся в полной доступности для всех категорий инвалидов.

Таким образом, 100% доступности всех зон и помещений для всех категорий инвалидов нет.

4. Управленческое решение

4.1. Рекомендации по адаптации основных структурно-функциональных зон объекта:

Номер строки	Основные структурно-функциональные зоны объекта	Рекомендации по адаптации объекта (вид работы) б			
		не нуждается (доступ обеспечен)	ремонт (текущий, капитальный), оснащение оборудованием	индивидуальное решение с техническими средствами реабилитации	технические решения невозможны - организация альтернативной формы обслуживания
1.	Территория, прилегающая к зданию (участок)			Нанесение специальной разметки на асфальте. Установка полос с противоскользящим покрытием	
2.	Вход (входы) в здание	Установка плавных доводчиков			Организация помощи сотрудниками учреждения при необходимости
3.	Путь (пути) движения внутри здания, включая пути эвакуации		Установка указателей (тактильная пиктограмма «Путь эвакуации» на поручнях лестничных	Обеспечение информации о месте и удаленности мест обслуживания и отдыха	Организация помощи сотрудниками учреждения при необходимости


			пролетов		
4.	Зона целевого назначения здания (целевого посещения объекта)			Оборудование комфортной зоны отдыха (ожидания), соответствующей мебелью	Устройство опор (поручней и т.п.) для отдыха у мест пользования элементами благоустройства
5.	Санитарно-гигиенические помещения		Установка опорных поручней	Оборудование специальными средствами для самообслуживания и ухода	Организация помощи сотрудниками учреждения при необходимости
6.	Система информации и связи (на всех зонах)	Наличие телефонной точки на первом этаже здания	Оборудование фойе электронными часами с календарём		Установка специальных знаков и указателей для инвалидов
7.	Пути движения к объекту (от остановки транспорта)				Территория объекту не принадлежит
8.	Все зоны и участки			Надлежащее размещение оборудования и носителей информации, необходимых для обеспечения беспрепятственного доступа к местам предоставления услуг	Организация помощи сотрудниками учреждения при необходимости

6 Указываются конкретные рекомендации по каждой структурно-функциональной зоне.


4.2. Период проведения работ: 2024 - 2026гг
 в рамках исполнения (указать наименование программы или плана мероприятий по адаптации основных структурно-функциональных зон объекта): доступность для всех маломобильных групп населения


4.3. Ожидаемый результат (по состоянию доступности объекта) после выполнения работ по адаптации основных структурно-функциональных зон объекта: _____

5. Паспорт доступности объекта социальной инфраструктуры и предоставляемых на нем услуг (далее - Паспорт доступности объекта) разработан комиссией по проведению обследования и паспортизации объекта социальной инфраструктуры и предоставляемых на нем услуг (далее - Комиссия):

Председатель Комиссии:  /Гольцекер Е.С.
(подпись/Ф.И.О.)

Члены Комиссии:  /Булдакова О.Н.
(подпись/Ф.И.О.)

 /Коржевина Ю.А.
(подпись/Ф.И.О.)

 /Туркина А.

6. Копия Паспорта доступности МАДОУ № 4 направлена 19.02.2024
(дата)

в Управление социальной политики по г. Североуральску Свердловской области

(наименование территориального отраслевого исполнительного органа государственной власти Свердловской области - управления социальной политики Министерства социальной политики Свердловской области)

для размещения информации о состоянии доступности МАДОУ №4 и предоставляемых на нем услуг для инвалидов и других маломобильных групп населения Свердловской области в автоматизированной информационной системе «Доступная среда Свердловской области» в информационно-телекоммуникационной сети «Интернет».

Пронумеровано, прошнуровано
Скреплено печатью

elise

Заведующий МАДОУ № 4:

Е.С. Матюченко



**ДОКУМЕНТ ПОДПИСАН
ЭЛЕКТРОННОЙ ПОДПИСЬЮ**

СВЕДЕНИЯ О СЕРТИФИКАТЕ ЭП

Сертификат 367631368242343721851914175269218151721164225253

Владелец Матюшенко Елена Сергеевна

Действителен с 12.12.2023 по 11.12.2024